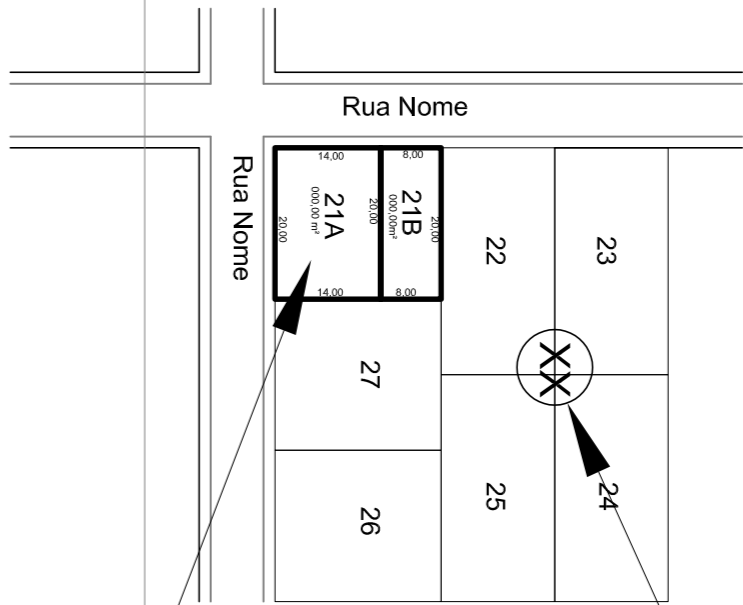


SITUAÇÃO ATUAL

Escala: 1/500

Nº QUADRA

ÁREAS DOS LOTES E
Nº LOTES PROPOSTOS

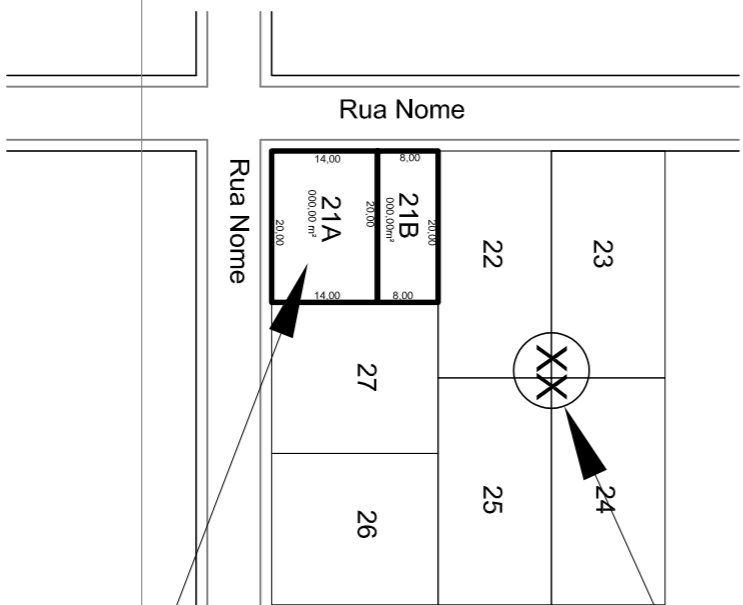


Nº QUADRA

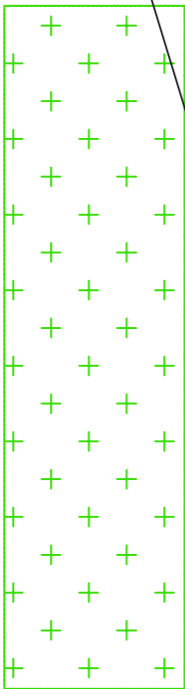
SITUAÇÃO PROPOSTA

Escala: 1/500

ÁREAS DOS LOTES E
Nº LOTES PROPOSTOS




Legenda



APP

NOTAS:

- 1) Extensões em metros lineares;
- 2) Áreas em metros quadrados (m²);
- 3) As informações apresentadas na planta são de inteira responsabilidade do responsável técnico (R.T.);
- 4) Malha de Coordenadas UTM - Datum: SIRGAS 2000
- 5) Outras observações:



Prefeitura de
BETIM

Aprovado de acordo com a Lei nº 10 de 10 de Setembro de 2019,
Betim, ____ de _____ de _____

Secretaria Municipal de Ordenamento Territorial e Habitação

Assinatura: _____

Marco Túlio de Freitas Rizzardi Lara
Secretário de Ordenamento Territorial e Habitação

TÍTULO APROVAÇÃO DE MODIFICAÇÃO DE PARCELAMENTO

DETALHE: Título de deslinhamento do Lote XX da Quadra XX do Bairro XXXXX, originando as lotes XXXA e XXXB da mesma quadra e bairro.	ZONA: XXX	USO: XXX
ENDEREÇO: (Rua, nº - Bairro) (até) (inveniente) objeto da regularização	FOLHA: 01/XX	
RESPONSÁVEL TÉCNICO: XXXXX	CREA: XXXXX-0	
PROPRIETÁRIO: XXXXX	CPF/CNPJ: XXX.XXX.XXX-XX	
NÚMERO DO PROCESSO: XXXXX	DATA: XXXXXX	